Образец по чл. 53, ал. 6 от НСГ

Изготвил: гор. стражар Гюнай Кър
/име, фамилия,/ подпис: [signature]
дата: 25.09.18 г.,
№ и дата на удостоверението за упражняване на лесовъдска практика: 12742/13.02.17г

Одобрил: Директор ТП ДЛС Борово инж. Пламен Джиханов
име, фамилия,/ подпис: [signature]
дата: 15.03.2019г
№ и дата на удостоверението за упражняване на лесовъдска практика: 496/26.03.12г

ТЕХНОЛОГИЧЕН ПЛАН № ….

За добив на дървесина от отдел 1 подотдел М
На ТП ДГС/ДЛС БОРОВО /*попълва се само за държавни гори*/
Община БАТАК; Землище ФОТИНОВО;
имот с (кадастрален идентификатор/КВС) №……., /*попълва се само за недържавни гори*/

I. Схема за добива на дървесина от насаждението

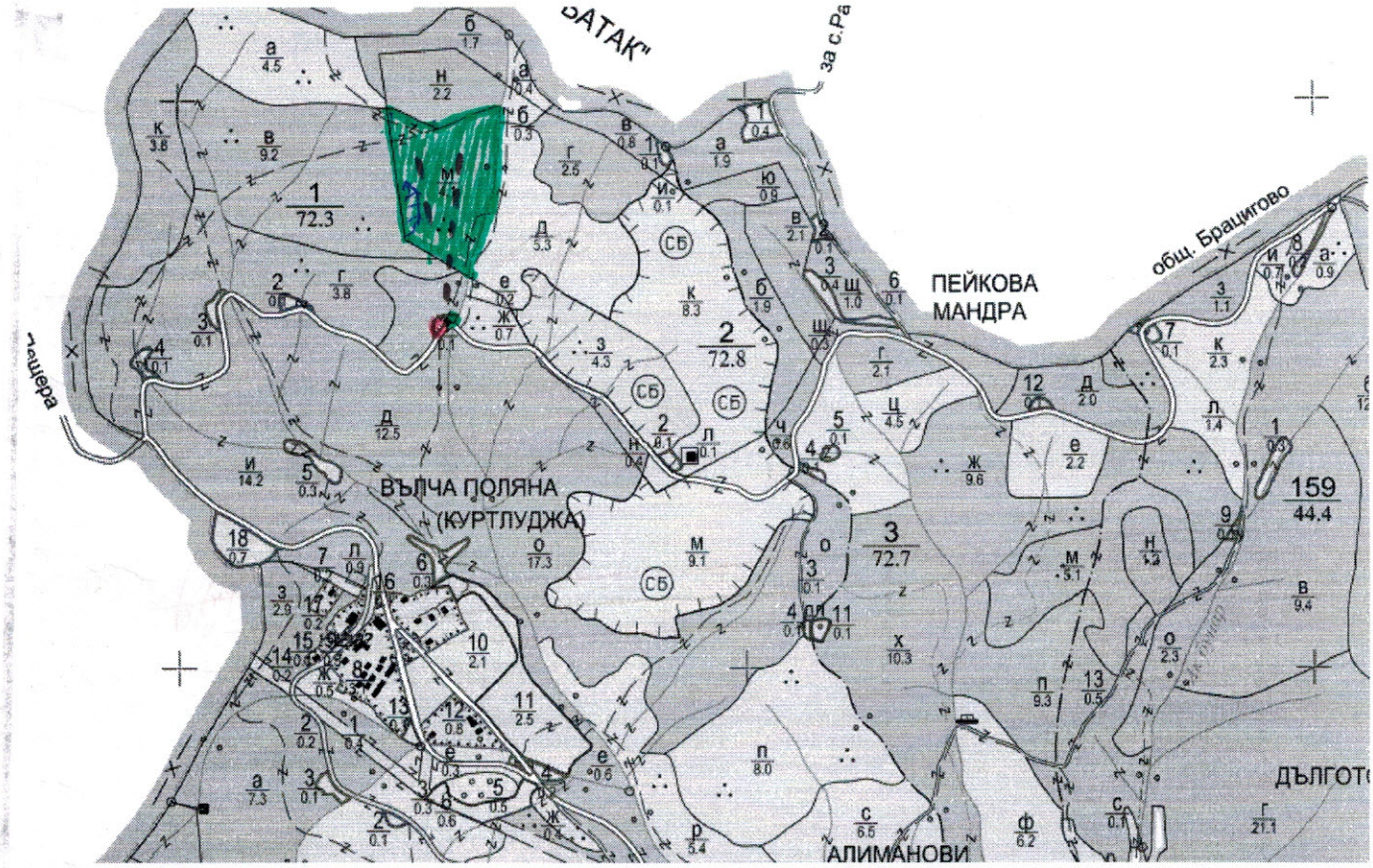

Легенда:

± ± ± ± проектирани коларски вр. извозни пътища	проектирани тракторни вр. извозни пътища
- - - - - - съществуващи извозни пътища	временен склад
съществуващ автомобилен път	xxxxxx трасе на въжена линия
технологична просека	проектиран автомобилен път
НАСАЖДЕНИЕ	ТСМ - Отпадъци

На схемата задължително се нанасят контурите на насаждението/имота, съществуващите и проектирани временни горски пътища, технологичните просеки, просеките за въжени линии, извозни пътища, временни складове както и връзката им със съществуващата автомобилна пътна мрежа.

II. Характеристика на насаждението

1.Вид на сечта ..... / интензивност ..... %
Втори вид сеч ..... / интензивност ..... %
2.Площ на подотдела .....ха Размер на сечището..... ха
3. Състав по план/програма....., действителен.....
5. Запас на 1 ха: с клони ..... куб.м/ха , без клони ..... .куб. м/ха.
6. Среден наклон на терена .....градуса.
7. Очакван добив от маркираната дървесина .....лежаща маса, куб.м.

дърв. вид / категория						дърв. вид / категория						
едра						дребна						върш-
средна						дърва						шина

8.Наличие и характеристика на подраста преди сечта (състав, възраст, средна височина, % на покритие) .....
.....
9. Средно извозно разстояние .....,
10. Други характеристики на насаждението (*токовища, сватбовища, надлесни дървета, сервитути, защитени територии, Натура 2000, защитени видове описани в доклада за гори с висока консервационна стойност, мъртва дървесина, вододайни зони, биологично разнообразие и др.)*
.....
.....

III. Технологични указания

1. Дървесината в насаждението да се добива при спазване на технологичната схема по т. I
2. Сечта ще се извършва с (моторен трион, ръчно, машини; кастренето на отсечените стъблата се извършва: в сечище, на временен склад) .....
.....
3. Извозът от сечището до временните складове ще се осъществява с.....
.....
на (цели стъбла, дълги/къси секции, сортименти, чипс и др.; с влачене по терена, изцяло натоварени).....
.....
.....

4. Проектирани нови горски автомобилни пътища съгласно Наредба 5 за строителството в горските територии без промяна на предназначението им: дължина .....м. широчина .....м.
5. Изграждане и ремонт на временни извозни горски пътища:
5.1 Тракторни – допустимо разстояние между тях .....м (не по-малко от 40 м), дължина .....м, широчина 4 м.
5.2 Коларски - разстояние между тях.....м (не по-малко от 40 м), дължина .....м, широчина ... м
6. Просеки за въжени линии: ..... бр.
допустимо разстояние между просеките ..... м., дължина ..... м., широчина ..... м.
7. Направа на технологични просеки .....бр.
допустимо разстояние между тях .....м., дължина .....м., широчина ..... м.
8. Изграждане на нови временни складове (бр., площ в ха) .....
.....
9. Мерки за опазване на оставащите на корен дървета, подраста, младиняка и почвата
.....
10. Начини за почистване на сечището .....
11. Други указания: .....
.....
Да се изнасят битовите отпадъци от сечището извън горските територии на определените за това места.
12. Всички операции по подготвителните и основните работи да се извършват съгласно изискванията на Правилника за здравословни и безопасни условия на труд в горите и правилата за противопожарна безопасност в горите.

ЗАПОЗНАТ с технологичния план: ...../попълва се след издаването на позволителното за сеч/
Лицето по чл. 108, ал. 2 от ЗГ, на което е издадено позволително за сеч № .....
.....
/ трите имена, подпис, дата - /
№ и дата на удостоверението за упражняване на лесовъдска практика: .....

Образец по чл. 53, ал. 6 от НСГ

Изготвил: Гюнер Ефендиев

/име, фамилия,/ подпис: ……

дата: 27.03.18 г.,

№ и дата на удостоверението за упражняване на лесовъдска практика: 5886/23.02.2012г.

Одобрил: мнш. Плотин Джиосанов

име, фамилия,/ подпис: ……

дата: 15.02.2019г.,

№ и дата на удостоверението за упражняване на лесовъдска практика: 496/28.03.12г.

ТЕХНОЛОГИЧЕН ПЛАН № ….

За добив на дървесина от отдел 1 подотдел „Н"

На ТП ДГС/ДЛС „Борово" /*попълва се само за държавни гори*/

Община Батак; Землище с. Фатиново;

имот с (кадастрален идентификатор/КВС) №……., /*попълва се само за недържавни гори*/

I. Схема за добива на дървесина от насаждението

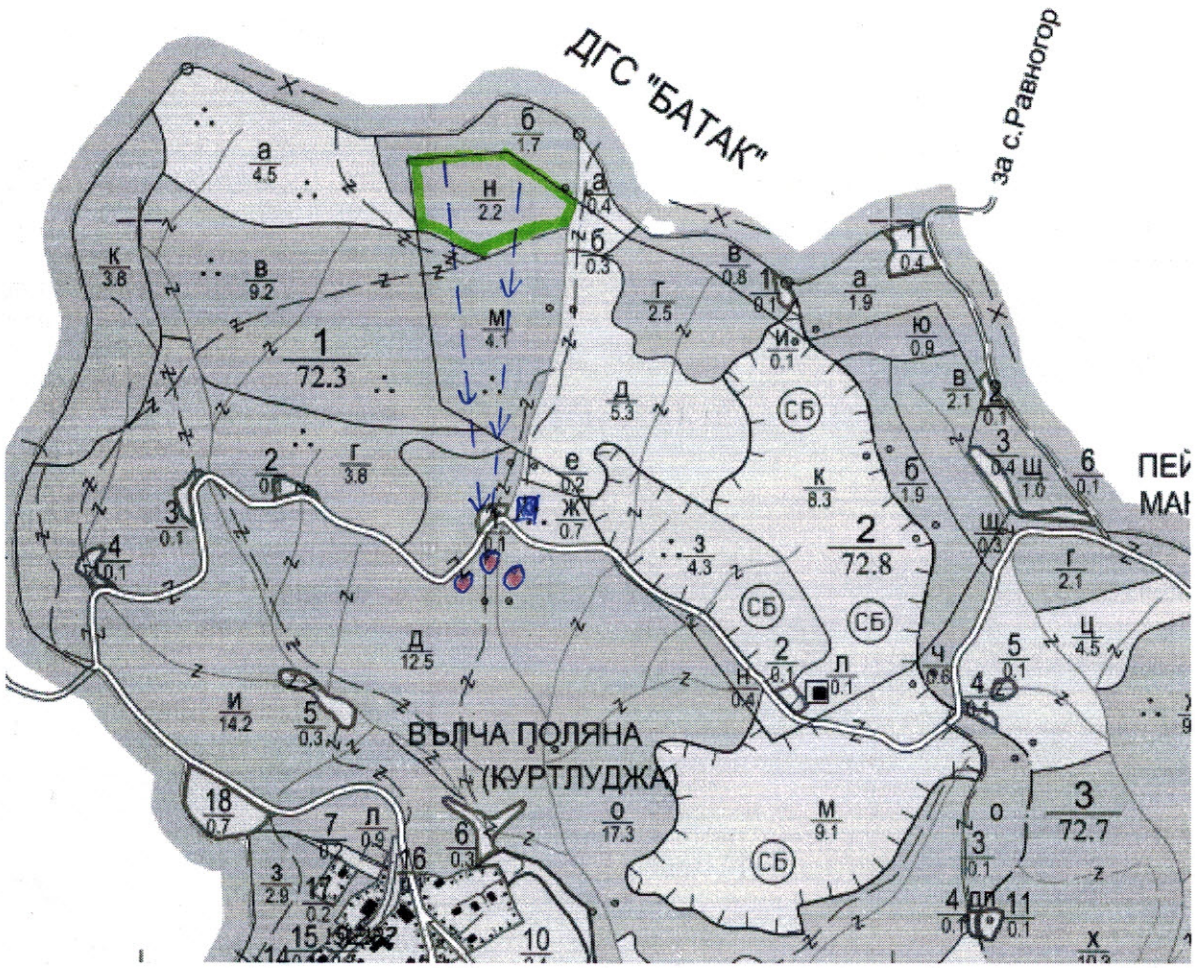

Легенда:

± ± ± ± проектирани коларски вр. извозни пътища	проектирани тракторни вр. извозни пътища
- - - - - - съществуващи извозни пътища	временен склад
съществуващ автомобилен път	xxxxxx трасе на въжена линия
технологична просека	проектиран автомобилен път
насаждение	гсм

На схемата задължително се нанасят контурите на насаждението/имота, съществуващите и проектирани временни горски пътища, технологичните просеки, просеките за въжени линии, извозни пътища, временни складове както и връзката им със съществуващата автомобилна пътна мрежа.

II. Характеристика на насаждението

1.Вид на сечта Групово постепенна/ интензивност 25 %
Втори вид сеч ……/ интензивност …….%
2.Площ на подотдела ……2,2…ха Размер на сечището……2,2…….. ха
3. Състав по план/програма……5Б10……, действителен……5Б10……
5. Запас на 1 ха: с клони……370……куб.м/ха , без клони ……310……..куб. м/ха.
6. Среден наклон на терена ……22……градуса.
7. Очакван добив от маркираната дървесина ……136……лежаща маса, куб.м.

дърв. вид / категория						дърв. вид / категория						
едра	49	12				дребна	–	–				вър-
средна	8	–				дърва	64	3				шина

8.Наличие и характеристика на подраста преди сечта (състав, възраст, средна височина, % на покритие) …СПб ЕНАЭ 6Д(1,4)1; Н-8п……
……450……
9. Средно извозно разстояние ……;
10. Други характеристики на насаждението (*токовища, сватбовища, надлесни дървета, сервитути, защитени територии, Натура 2000, защитени видове описани в доклада за гори с висока консервационна стойност, мъртва дървесина, вододайни зони, биологично разнообразие и др.)*
……
……

III. Технологични указания

1. Дървесината в насаждението да се добива при спазване на технологичната схема по т. I
2. Сечта ще се извършва с (моторен трион, ръчно, машини; кастренето на отсечените стъбла се извършва: в сечище, на временен склад) ……ОМТ - в сечището……
……
3. Извозът от сечището до временните складове ще се осъществява с……животинска теглителна сила……
……
на (цели стъбла, дълги/къси секции, сортименти, чипс и др.; с влачене по терена, изцяло натоварени)……на къси секции с влачене по терена……
……
……
4. Проектирани нови горски автомобилни пътища съгласно Наредба 5 за строителството в горските територии без промяна на предназначението им: дължина ……м. широчина ……м.
5. Изграждане и ремонт на временни извозни горски пътища:
5.1 Тракторни – допустимо разстояние между тях .....м (не по-малко от 40 м), дължина ……м, широчина 4 м.
5.2 Коларски - разстояние между тях.....м (не по-малко от 40 м), дължина ……м, широчина ... м
6. Просеки за въжени линии: ……. бр.
допустимо разстояние между просеките ..... м., дължина ..... м., широчина ..... м.
7. Направа на технологични просеки .....бр.
допустимо разстояние между тях .....м., дължина ……м., широчина ..... м.
8. Изграждане на нови временни складове (бр., площ в ха) ……ще се използват стари временни складове……
……
9. Мерки за опазване на оставащите на корен дървета, подраста, младиняка и почвата ……ще се използват предписани дървета……
10. Начини за почистване на сечището……
11. Други указания: ……да не се замърсяват канавките и речните корита с отпадъци……
……
Да се изнасят битовите отпадъци от сечището извън горските територии на определените за това места.
12. Всички операции по подготвителните и основните работи да се извършват съгласно изискванията на Правилника за здравословни и безопасни условия на труд в горите и правилата за противопожарна безопасност в горите.

ЗАПОЗНАТ с технологичния план: ……/попълва се след издаването на позволителното за сеч/
Лицето по чл. 108, ал. 2 от ЗГ, на което е издадено позволително за сеч № .....
……
/ трите имена, подпис, дата - /
№ и дата на удостоверението за упражняване на лесовъдска практика: ……

Образец по чл. 53, ал. 6 от НСГ

Изготвил: гор. стажар Гюнай Кър
/име, фамилия,/ подпис: [подпис]
дата: 25.09.18 г.,
№ и дата на удостоверението за упражняване на лесовъдска практика: 12742/13.02.17г

Одобрил: Директор ТП ДГС Борово инж. Пламен Джиханов
име, фамилия,/ подпис: [подпис]
дата: 15.02.2019г
№ и дата на удостоверението за упражняване на лесовъдска практика: 496/26.03.12г

ТЕХНОЛОГИЧЕН ПЛАН № ....

За добив на дървесина от отдел 3 подотдел 3
На ТП ДГС/ДЛС Борово /*попълва се само за държавни гори*/
Община Батак; Землище Фотиново;
имот с (кадастрален идентификатор/КВС) №....., /*попълва се само за недържавни гори*/

I. Схема за добива на дървесина от насаждението

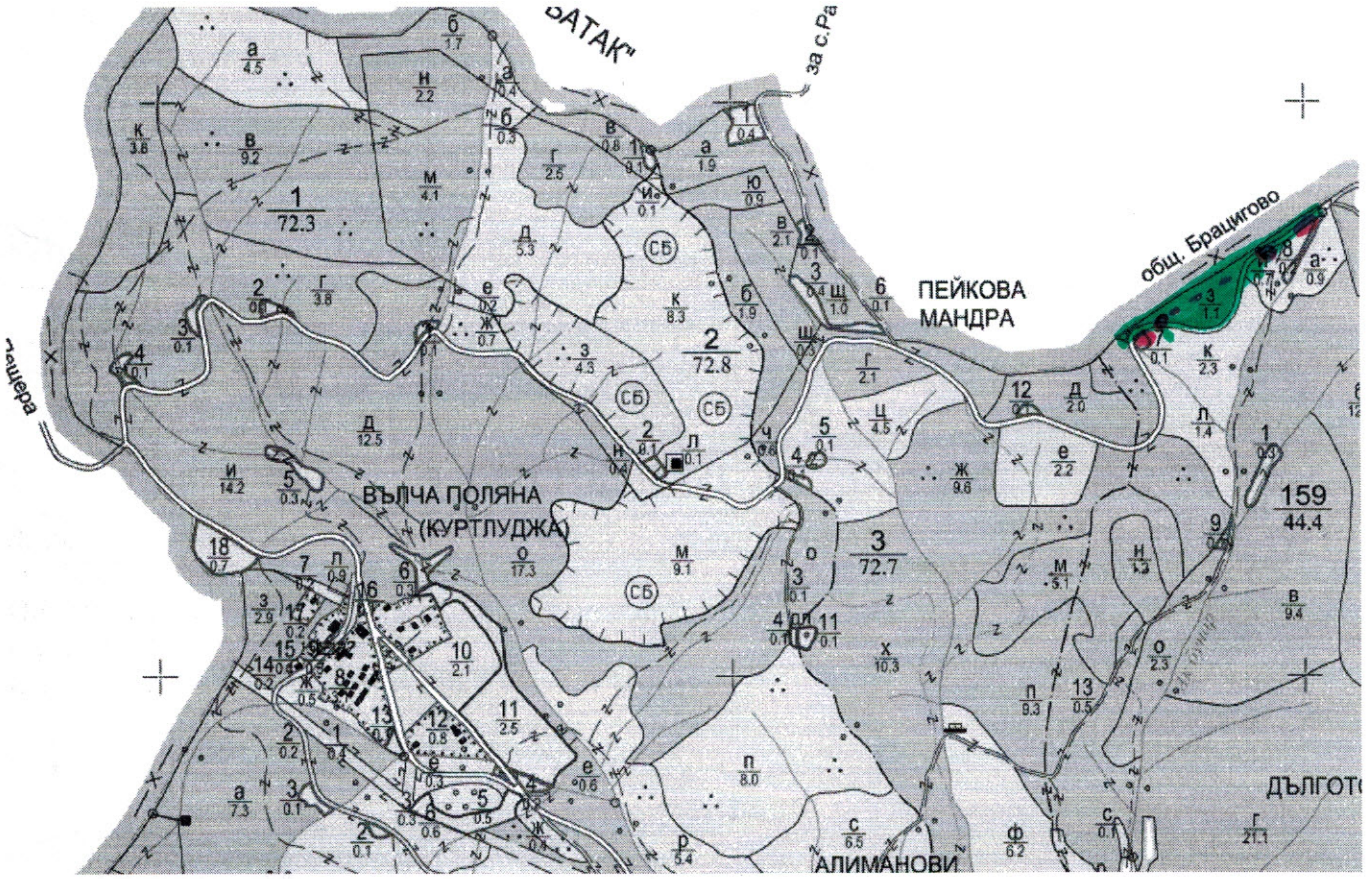

Легенда:

± ± ± ± проектирани коларски вр. извозни пътища	проектирани тракторни вр. извозни пътища
- - - - - - съществуващи извозни пътища	временен склад
съществуващ автомобилен път	xxxxxx трасе на въжена линия
технологична просека	проектиран автомобилен път
НАСАЖДЕНИЕ	ТСМ-Отпадъци

На схемата задължително се нанасят контурите на насаждението/имота, съществуващите и проектирани временни горски пътища, технологичните просеки, просеките за въжени линии, извозни пътища, временни складове както и връзката им със съществуващата автомобилна пътна мрежа.

II. Характеристика на насаждението

1.Вид на сечта .....ПРОБИРКА...../ интензивност 30 %
Втори вид сеч ...../ интензивност .....%
2.Площ на подотдела 1.1 ...ха Размер на сечището 1.1 ... ха
3. Състав по план/програма 5.5.7 см 3, действителен 5.5.7 см 3
5. Запас на 1 ха: с клони 309 уб.м/ха , без клони 255 ...куб. м/ха.
6. Среден наклон на терена 13 ...градуса.
7. Очакван добив от маркираната дървесина 34.0 ...лежаща маса, куб.м.

дърв. вид / категория	5.5	см				дърв. вид / категория	5.5	см					
едра	7	3				дребна	2	–				вър-	
средна	10	5				дърва	6	1				шина	

8.Наличие и характеристика на подраста преди сечта (състав, възраст, средна височина, % на покритие) ...
...
9. Средно извозно разстояние 50 ....;
10. Други характеристики на насаждението (*токовища, сватбовища, надлесни дървета, сервитути, защитени територии, Натура 2000, защитени видове описани в доклада за гори с висока консервационна стойност, мъртва дървесина, вододайни зони, биологично разнообразие и др.)*
ВКС-2 ВКС-4.2 ВКС-1.1.4 ВКС-3

III. Технологични указания

1. Дървесината в насаждението да се добива при спазване на технологичната схема по т. I
2. Сечта ще се извършва с (моторен трион, ръчно, машини; кастренето на отсечените стъбла се извършва: в сечище, на временен склад) С БМТ в сечището.
3. Извозът от сечището до временните складове ще се осъществява с Животинска теглителна сила и трактор.
на (цели стъбла, дълги/къси секции, сортименти, чипс и др.; с влачене по терена, изцяло натоварени)
На секции с влачене по терена.
4. Проектирани нови горски автомобилни пътища съгласно Наредба 5 за строителството в горските територии без промяна на предназначението им: дължина .....м. широчина .....м.
5. Изграждане и ремонт на временни извозни горски пътища:
5.1 Тракторни – допустимо разстояние между тях .....м (не по-малко от 40 м), дължина .....м, широчина 4 м.
5.2 Коларски - разстояние между тях.....м (не по-малко от 40 м), дължина .....м, широчина ... м
6. Просеки за въжени линии: ..... бр.
допустимо разстояние между просеките ..... м., дължина ..... м., широчина ..... м.
7. Направа на технологични просеки .....бр.
допустимо разстояние между тях .....м., дължина .....м., широчина ..... м.
8. Изграждане на нови временни складове (бр., площ в ха) Ще се използват стари времени складове.
9. Мерки за опазване на оставащите на корен дървета, подраста, младиняка и почвата Ще се ползват предпазни дървета.
10. Начини за почистване на сечището на купчини.
11. Други указания: Да не се задръстват речните корита и канавките с отпад.
Да се изнасят битовите отпадъци от сечището извън горските територии на определените за това места.
12. Всички операции по подготвителните и основните работи да се извършват съгласно изискванията на Правилника за здравословни и безопасни условия на труд в горите и правилата за противопожарна безопасност в горите.

ЗАПОЗНАТ с технологичния план: ...../попълва се след издаването на позволителното за сеч/
Лицето по чл. 108, ал. 2 от ЗГ, на което е издадено позволително за сеч № .....
.....
/ трите имена, подпис, дата - /
№ и дата на удостоверението за упражняване на лесовъдска практика: .....

Образец по чл. 53, ал. 6 от НСГ

Изготвил: Стоил Подоров
/име, фамилия,/ подпис:
дата: 30.08.18 г.,
№ и дата на удостоверението за упражняване на лесовъдска практика: 6415/27.04.12г.

Одобрил: инж. Пламен Ожухаков
име, фамилия,/ подпис:
дата: 15.01.2019г.
№ и дата на удостоверението за упражняване на лесовъдска практика: 4964/28.03.12г.

ТЕХНОЛОГИЧЕН ПЛАН № ....

За добив на дървесина от отдел 47 подотдел „Е"
На ТП ~~ДГС~~/ДЛС „Борово" /*попълва се само за държавни гори*/
Община Батак; Землище Фотиново;
имот с (кадастрален идентификатор/КВС) № –, /*попълва се само за недържавни гори*/

I. Схема за добива на дървесина от насаждението

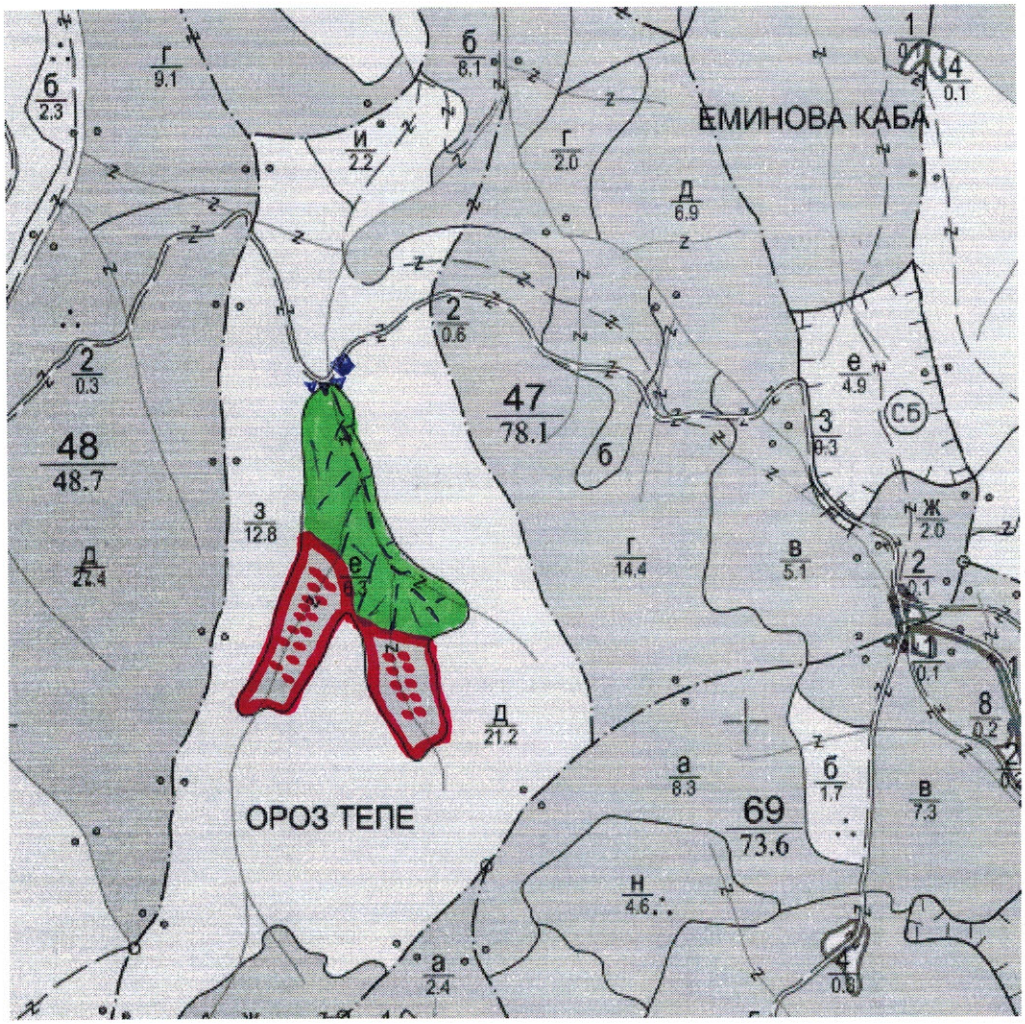

Легенда:

± ± ± ±	проектирани коларски вр. извозни пътища		Г.С.М.
	съществуващи извозни пътища	▲ ▲ ▲	временен склад
	съществуващ автомобилен път	xxxxxx	трасе на въжена линия
	технологична просека	=+=+=+=	проектиран автомобилен път
	маркирана част от н-ето		недостъпна част от н-ето.

На схемата задължително се нанасят контурите на насаждението/имота, съществуващите и проектирани временни горски пътища, технологичните просеки, просеките за въжени линии, извозни пътища, временни складове както и връзката им със съществуващата автомобилна пътна мрежа.

II. Характеристика на насаждението

1.Вид на сечта .....Групово – постепенна...../ интензивност 25 %
Втори вид сеч ..... – ...../ интензивност ... – ...%
2.Площ на подотдела ....6.3....ха Размер на сечището.....3.3..... ха
3. Състав по план/програма.....см 10....., действителен....см 8; ела 1; бб 1
5. Запас на 1 ха: с клони.....828...куб.м/ха , без клони ....733....куб. м/ха.
6. Среден наклон на терена ....42°....градуса.
7. Очакван добив от маркираната дървесина .....430.....лежаща маса, куб.м.

дърв. вид / категория	см	ела	б.б			дърв. вид / категория	см	ела	бб				
едра	202	106	45			дребна	–	–	–			вър-	
средна	5	3	3			дърва	14	1	51			шина	

8.Наличие и характеристика на подраста преди сечта (състав, възраст, средна височина, % на покритие) .....смърч 10; сем.; А – 35; 0.2; Н – 3м.....
.....
9. Средно извозно разстояние 200.....;
10. Други характеристики на насаждението (*токовища, сватбовища, надлесни дървета, сервитути, защитени територии, Натура 2000, защитени видове описани в доклада за гори с висока консервационна стойност, мъртва дървесина, вододайни зони, биологично разнообразие и др.*)
.....ВКС – 1.1.4; ВКС – 2; ВКС – 3; ВКС – 4.2.3; ВКС – 4.3
.....

III. Технологични указания

1. Дървесината в насаждението да се добива при спазване на технологичната схема по т. I
2. Сечта ще се извършва с (моторен трион, ръчно, машини; кастренето на отсечените стъбла се извършва: в сечище, на временен склад) ...с БМТ, кастренето на отсечените стъбла да се извършва в сечището.....
3. Извозът от сечището до временните складове ще се осъществява с.....животинска теглителна сила.....
на (цели стъбла, дълги/къси секции, сортименти, чипс и др.; с влачене по терена, изцяло натоварени).....на къси секции и с влачене по терена.....
.....
4. Проектирани нови горски автомобилни пътища съгласно Наредба 5 за строителството в горските територии без промяна на предназначението им: дължина .....м. широчина .....м.
5. Изграждане и ремонт на временни извозни горски пътища:
5.1 Тракторни – допустимо разстояние между тях .....м (не по-малко от 40 м), дължина .....м, широчина 4 м.
5.2 Коларски - разстояние между тях.....м (не по-малко от 40 м), дължина .....м, широчина ... м
6. Просеки за въжени линии: ..... бр.
допустимо разстояние между просеките ..... м., дължина ..... м., широчина ..... м.
7. Направа на технологични просеки .....бр.
допустимо разстояние между тях .....м., дължина .....м., широчина ..... м.
8. Изграждане на нови временни складове (бр., площ в ха) .....
Ще се използва стар извозен път и склад.....
9. Мерки за опазване на оставащите на корен дървета, подраста, младиняка и почвата
.....
10. Начини за почистване на сечището Събиране на отпада на купчини.....
11. Други указания: Да не се задръстват канавките и речните течения с отпадъци.....
Да се изнасят битовите отпадъци от сечището извън горските територии на определените за това места.
12. Всички операции по подготвителните и основните работи да се извършват съгласно изискванията на Правилника за здравословни и безопасни условия на труд в горите и правилата за противопожарна безопасност в горите.

ЗАПОЗНАТ с технологичния план: ...../попълва се след издаването на позволителното за сеч/
Лицето по чл. 108, ал. 2 от ЗГ, на което е издадено позволително за сеч № .....
.....
/ трите имена, подпис, дата - /
№ и дата на удостоверението за упражняване на лесовъдска практика: .....